




















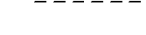




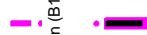

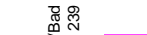
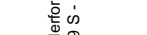
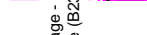
**Planung**

-  Baumaßnahme zweibahnig
-  Baumaßnahme einbahnig
-  Knotenpunkt planfrei
-  Knotenpunkt teilplanfrei
-  Knotenpunkt teilplangleich
-  Knotenpunkt plangleich / Knotenpunkt plangleich (Kreisverkehr)
-  Brücke
-  Tunnel
-  Variante
-  Lärmschutz
-  Damm
-  Einschnitt

**Straßennetz**

- | vorhanden   | geplant   |                             |
|---|---|-----------------------------|
|  |  | Bundesautobahn              |
|  |  | Bundesstraße                |
|  |  | Landesstraße / Staatsstraße |
|  |  | Kreisstraße                 |
|  |  | kommunale Straße            |
|  |  | Rückbau                     |

**Verwaltung**

-  Bundesgrenze
-  Landesgrenze
-  Regierungsbezirksgrenze
-  Kreisgrenze
-  Gemeindegrenze

 Regionalniederlassung Ostwestfalen-Lippe Staperhorststraße 119, Bielefeld	 Straßen.NRW Landesbetrieb Straßenbau Nordrhein-Westfalen	Projekt-Nr. B239-G10-NW-T1-NW
		Übersichtslageplan
Straße: B 239		Nächster Ort: Lage
Bau-Km 6+300 bis 12+257		
BVWP 2015	B 239 Lage - Herford/Bad Salzufflen (B1-A2) OU Lage (B239 S - B 239 N)	M 1:25.000 Aufgestellt: